

Município de Redenção

Código do Município
1506138

Gentílico
redencense

Prefeito
CARLO IAVE FURTADO DE ARAUJO

POPULAÇÃO

População estimada [2017]	82.464 pessoas
População no último censo [2010]	75.556 pessoas
Densidade demográfica [2010]	19,76 hab/km ²

TRABALHO E RENDIMENTO

EDUCAÇÃO

ECONOMIA

SAÚDE

TERRITÓRIO E AMBIENTE

[Notas & Fontes](#)

População no último censo
75.556 pessoas

Comparando a outros municípios

No país
5570^º

No Estado
144^º

Na micro região
7^º

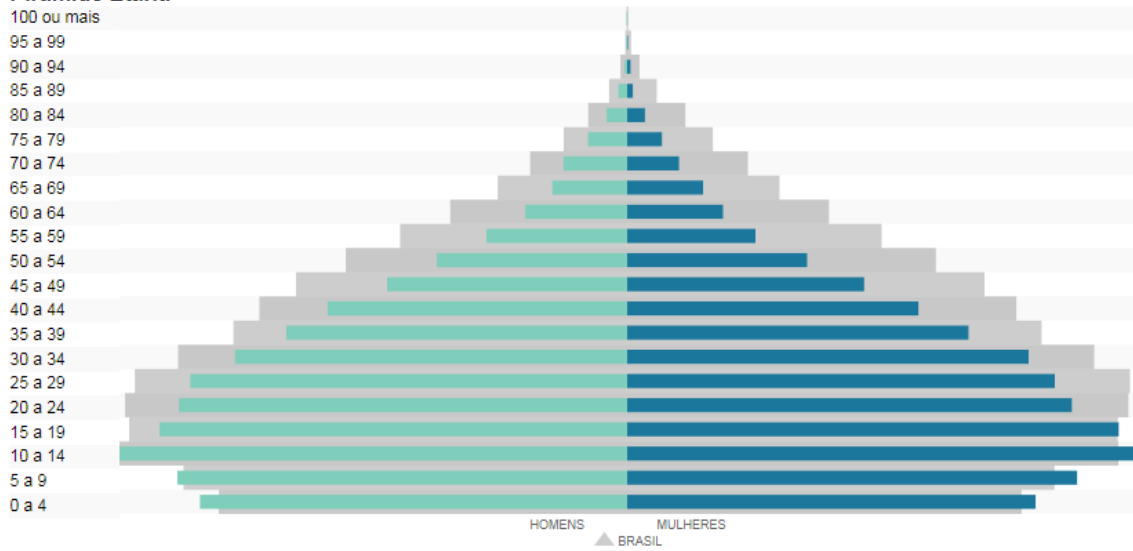
[Acessar página de ranking](#)

Densidade demográfica
19,76 hab/km²

Legenda

- até 17.141 pessoas
- até 27.904 pessoas
- até 51.651 pessoas
- mais que 51.651 pessoas
- Sem Informação
- Local selecionado

Pirâmide Etária

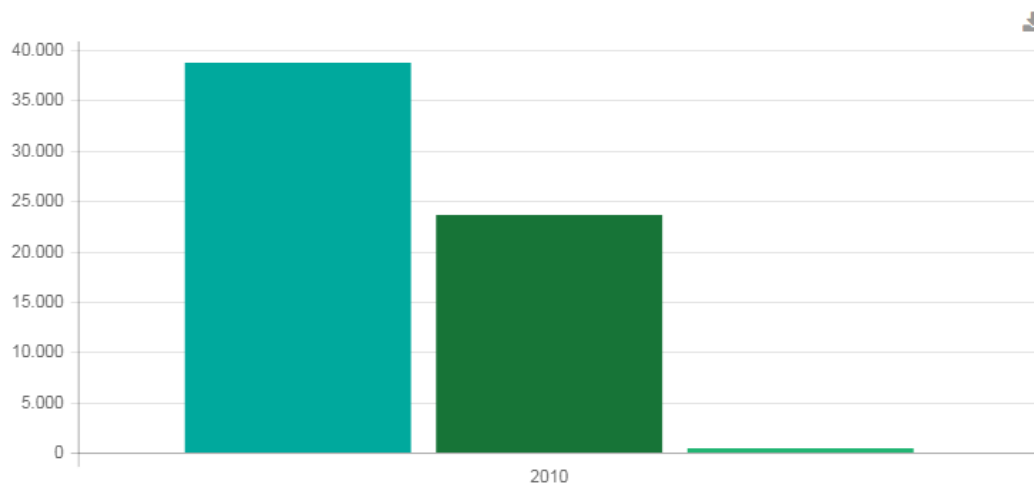


População residente por religião (Unidade: pessoas)

Católica apostólica romana

Evangélica

Espírita



Trabalho e Rendimento

Em 2015, o salário médio mensal era de 2,0 salários mínimos. A proporção de pessoas ocupadas em relação à população total era de 16,8%. Na comparação com os outros municípios do estado, ocupava as posições 51 de 144 e 14 de 144, respectivamente. Já na comparação com cidades do país todo, ficava na posição 1987 de 5570 e 1832 de 5570, respectivamente. Considerando domicílios com rendimentos mensais de até meio salário mínimo por pessoa, tinha 38,5% da população nessas condições, o que o colocava na posição 141 de 144 dentre as cidades do estado e na posição 2943 de 5570 dentre as cidades do Brasil.

Salário médio mensal dos trabalhadores formais

2,0 salários mínimos

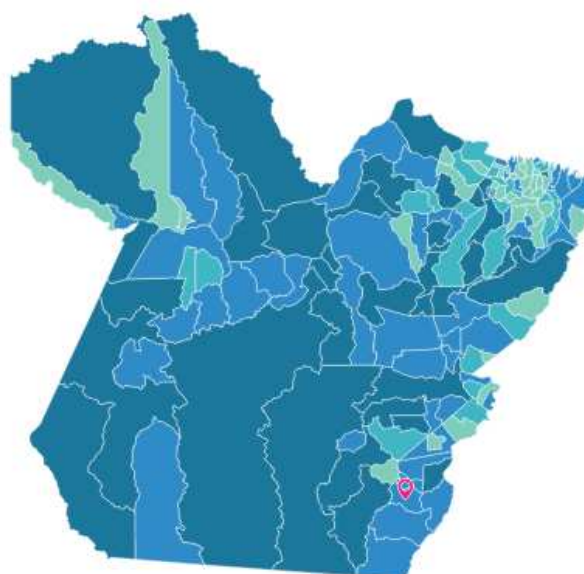
Comparando a outros municípios



[Acessar página de ranking](#)

Pessoal ocupado
13.582 pessoas

Salário médio mensal dos trabalhadores formais



População ocupada 16,8 %	>
Percentual da população com rendimento nominal mensal per capita de até 1/2 salário mínimo 38,5 %	>

Legenda

até 1,8 salários mínimos até 1,90 salários mínimos até 2,2 salários mínimos mais que 2,2 salários mínimos

Sem Informação

Local selecionado

Educação

Em 2015, os alunos dos anos iniciais da rede pública da cidade tiveram nota média de 4.5 no IDEB. Para os alunos dos anos finais, essa nota foi de 3.8. Na comparação com cidades do mesmo estado, a nota dos alunos dos anos iniciais colocava esta cidade na posição 30 de 144. Considerando a nota dos alunos dos anos finais, a posição passava a 32 de 144. A taxa de escolarização (para pessoas de 6 a 14 anos) foi de 95.5 em 2010. Isso posicionava o município na posição 70 de 144 dentre as cidades do estado e na posição 4850 de 5570 dentre as cidades do Brasil.

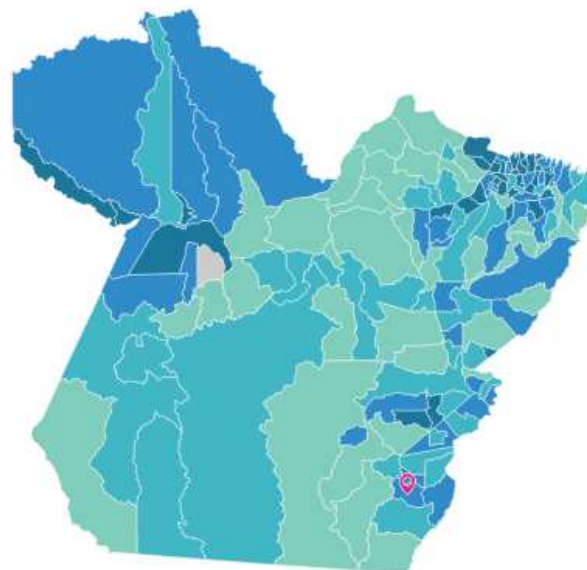
Taxa de escolarização de 6 a 14 anos de idade

95,5 %

Comparando a outros municípios



Taxa de escolarização de 6 a 14 anos de idade



Legenda

até 92,6 % até 95,5 % até 97 % mais que 97 %

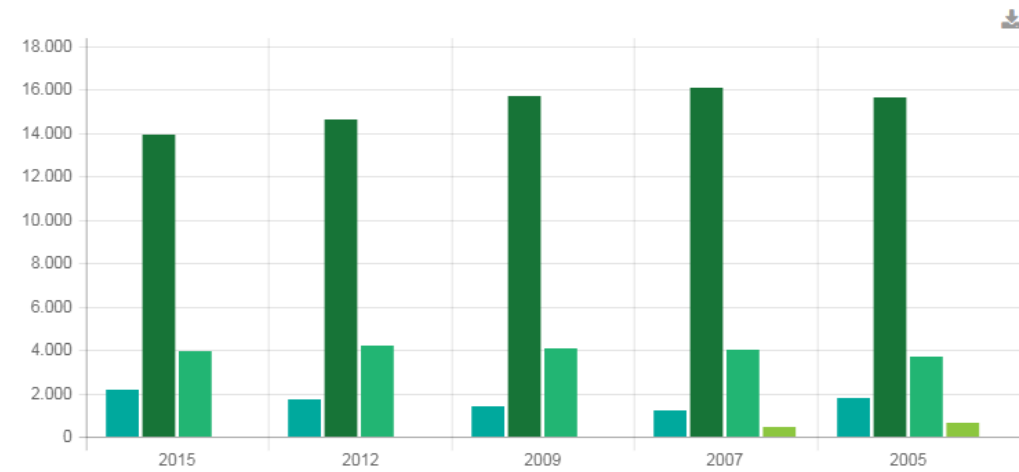
Sem Informação

Local selecionado

IDEB – Anos iniciais do ensino fundamental 4,5	>
IDEB – Anos finais do ensino fundamental 3,8	>

Matriculas (Unidade: matrículas)

Ensino pré-escolar Ensino fundamental Ensino médio Ensino superior



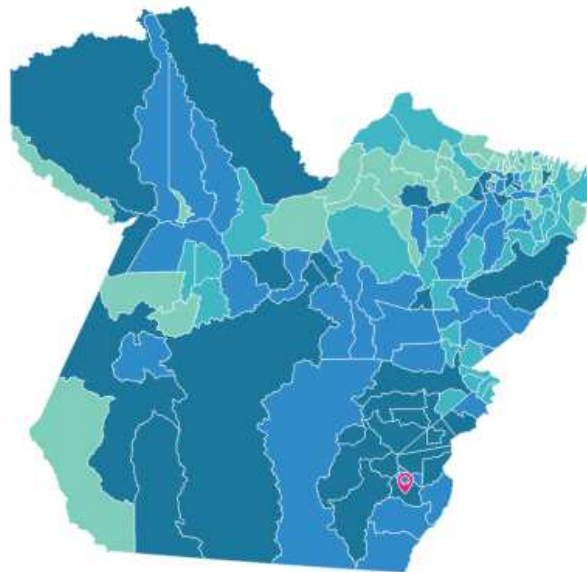
PIB per capita
17.945,69 R\$

PIB per capita

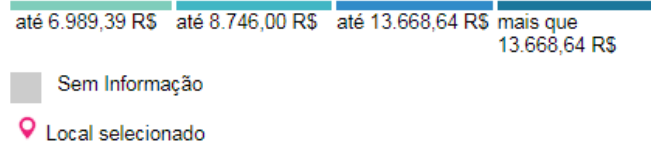
Comparando a outros municípios



[Acessar página de ranking](#)



Legenda



Percentual das receitas oriundas de fontes externas >

Total de receitas realizadas
Não informado R\$
(×1000) >

Total das despesas realizadas
57.049 R\$ (×1000) >

Saúde

A taxa de mortalidade infantil média na cidade é de 17,57 para 1.000 nascidos vivos. As internações devido a diarreias são de 2,8 para cada 1.000 habitantes. Comparado com todos os municípios do estado, fica nas posições 56 de 144 e 86 de 144, respectivamente. Quando comparado a cidades do Brasil todo, essas posições são de 1555 de 5570 e 1211 de 5570, respectivamente.

Mortalidade Infantil

17,57 óbitos por mil nascidos vivos

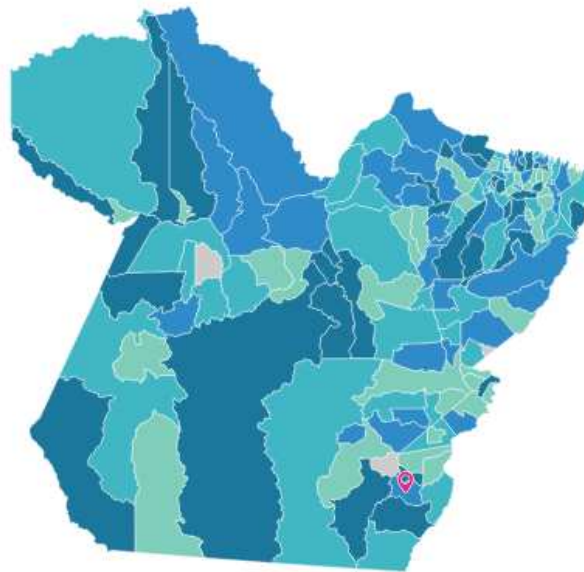
Comparando a outros municípios



[Acessar página de ranking](#)

Internações por diarreia
2,8 internações por mil habitantes

Mortalidade Infantil



Legenda

até 12,23 óbitos por mil nascidos vivos	até 16,17 óbitos por mil nascidos vivos	até 20,17 óbitos por mil nascidos vivos	mais que 20,17 óbitos por mil nascidos vivos
-----------------------------------------	-----------------------------------------	-----------------------------------------	----------------------------------------------

Sem Informação

Local selecionado

Território e Ambiente

Apresenta 10% de domicílios com esgotamento sanitário adequado, 59,6% de domicílios urbanos em vias públicas com arborização e 0,1% de domicílios urbanos em vias públicas com urbanização adequada (presença de bueiro, calçada, pavimentação e meio-fio). Quando comparado com os outros municípios do estado, fica na posição 70 de 144, 29 de 144 e 114 de 144, respectivamente. Já quando comparado a outras cidades do Brasil, sua posição é 4352 de 5570, 3709 de 5570 e 4788 de 5570, respectivamente.

Esgotamento sanitário adequado

10 %

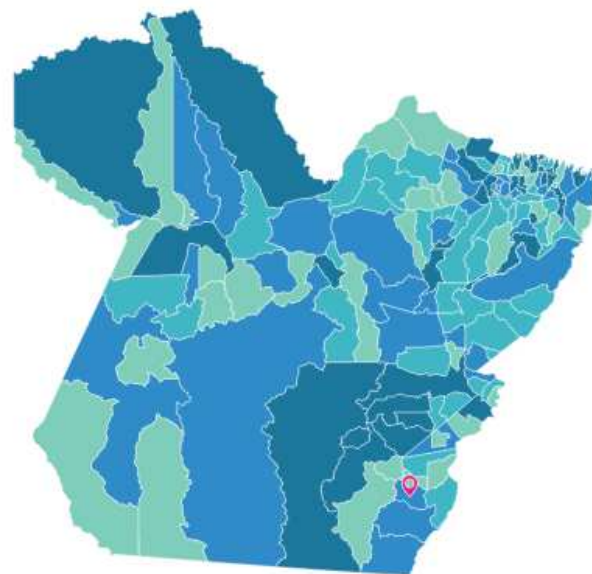
Comparando a outros municípios



Arborização de vias públicas
59,6 %

Urbanização de vias públicas
0,1 %

Esgotamento sanitário adequado



Legenda

