

Município de Parauapebas

Código do Município
1505536

Gentílico
parauapebense

Prefeito
DARCI JOSE LERMEN

POPULAÇÃO

População estimada [2017]	202.366 pessoas
População no último censo [2010]	153.908 pessoas
Densidade demográfica [2010]	22,35 hab/km ²

TRABALHO E RENDIMENTO

EDUCAÇÃO

ECONOMIA

SAÚDE

TERRITÓRIO E AMBIENTE

[Notes & Fontes](#)

População no último censo
153.908 pessoas

Comparando a outros municípios

No país
5570^º 1^º 173^º

No Estado
144^º 1^º 6^º

Na micro região
5^º 1^º 1^º

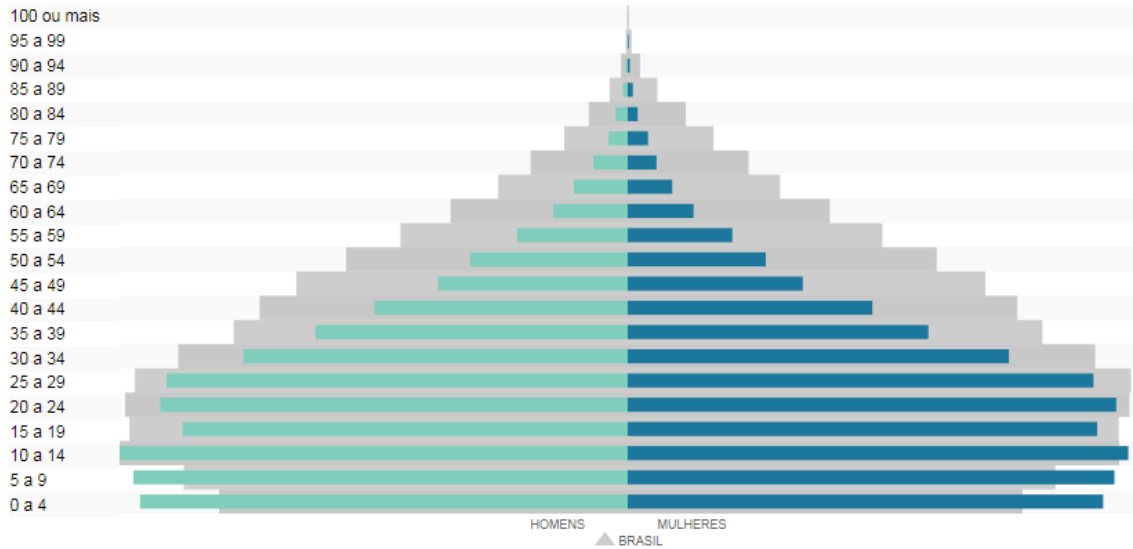
[Acessar página de ranking](#)

Densidade demográfica
22,35 hab/km²

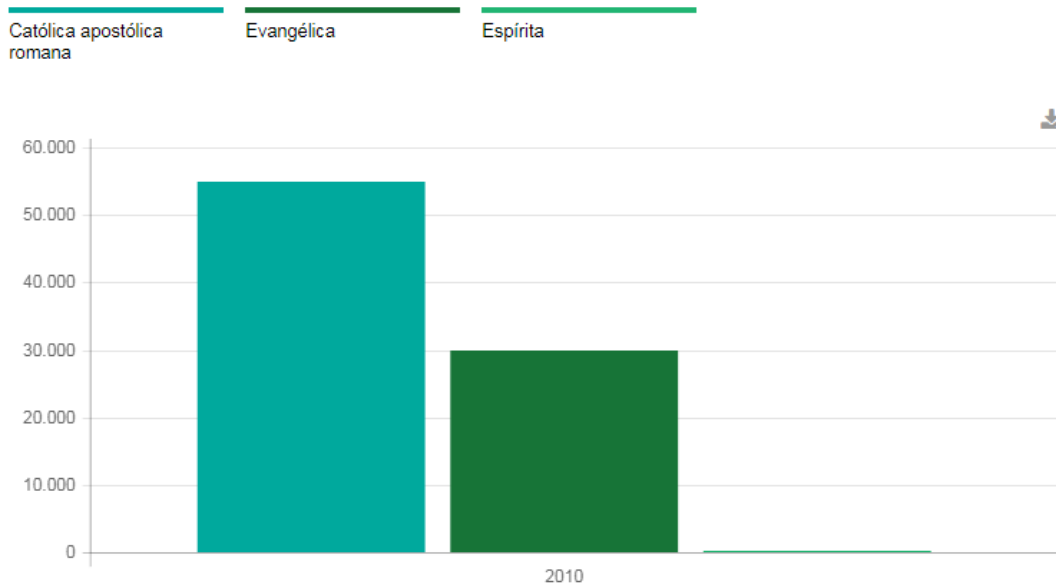
Legenda

- até 17.141 pessoas
- até 27.904 pessoas
- até 51.651 pessoas
- mais que 51.651 pessoas
- Sem Informação
- Local selecionado

Pirâmide Etária



População residente por religião (Unidade: pessoas)



Trabalho e Rendimento

Em 2015, o salário médio mensal era de 3,3 salários mínimos. A proporção de pessoas ocupadas em relação à população total era de 17,1%. Na comparação com os outros municípios do estado, ocupava as posições 6 de 144 e 12 de 144, respectivamente. Já na comparação com cidades do país todo, ficava na posição 130 de 5570 e 1788 de 5570, respectivamente. Considerando domicílios com rendimentos mensais de até meio salário mínimo por pessoa, tinha 41,3% da população nessas condições, o que o colocava na posição 132 de 144 dentre as cidades do estado e na posição 2573 de 5570 dentre as cidades do Brasil.

Salário médio mensal dos trabalhadores formais

3,3 salários mínimos

Comparando a outros municípios

No país
5570º

130º

No Estado
144º

6º

Na micro região
7º

1º

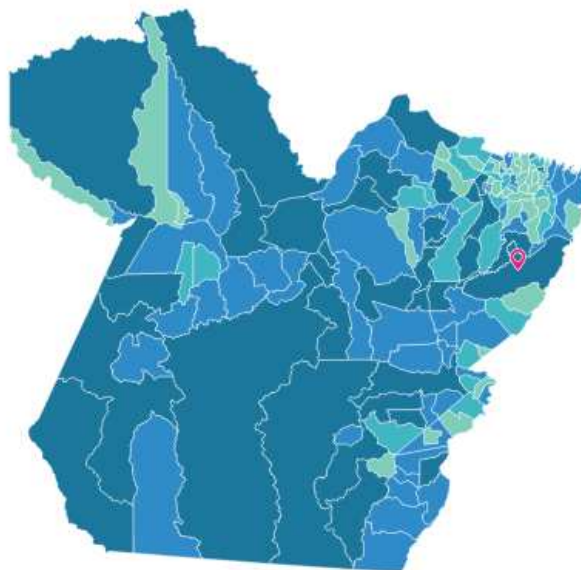
[Acessar página de ranking](#)

Pessoal ocupado

18.268 pessoas

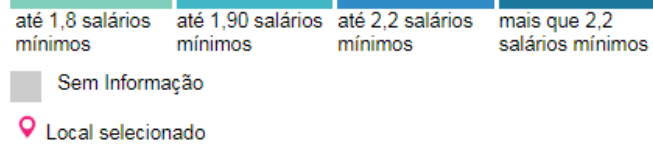


Salário médio mensal dos trabalhadores formais



População ocupada 17,1 %	>
Percentual da população com rendimento nominal mensal per capita de até 1/2 salário mínimo 41,3 %	>

Legenda



Educação

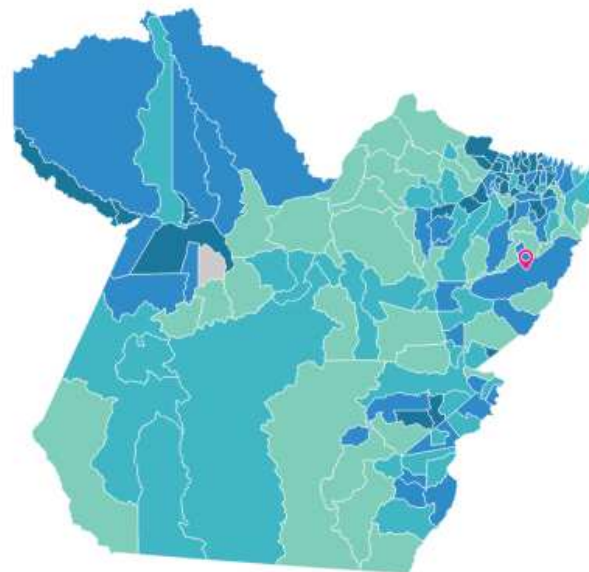
Em 2015, os alunos dos anos iniciais da rede pública da cidade tiveram nota média de 5.2 no IDEB. Para os alunos dos anos finais, essa nota foi de 4.1. Na comparação com cidades do mesmo estado, a nota dos alunos dos anos iniciais colocava esta cidade na posição 6 de 144. Considerando a nota dos alunos dos anos finais, a posição passava a 9 de 144. A taxa de escolarização (para pessoas de 6 a 14 anos) foi de 95.9 em 2010. Isso posicionava o município na posição 60 de 144 dentre as cidades do estado e na posição 4637 de 5570 dentre as cidades do Brasil.

Taxa de escolarização de 6 a 14 anos de idade
95,9 %

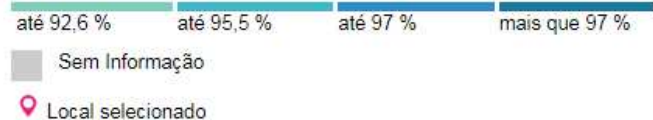
Comparando a outros municípios



Taxa de escolarização de 6 a 14 anos de idade



Legenda



IDEB – Anos iniciais do ensino fundamental 5,2	>
IDEB – Anos finais do ensino fundamental 4,1	>

Matriculas (Unidade: matrículas)

Ensino pré-escolar

Ensino fundamental

Ensino médio

Ensino superior



PIB per capita
22.462,78 R\$

Comparando a outros municípios



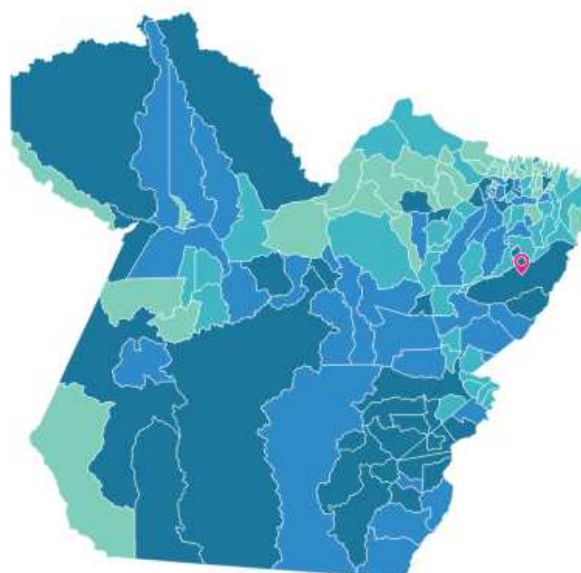
[Acessar página de ranking](#)

Percentual das receitas oriundas de fontes externas
77,3 %

Total de receitas realizadas
242.966 R\$ (×1000)

Total das despesas realizadas
104.684 R\$ (×1000)

PIB per capita



Legenda

até 6.989,39 R\$ até 8.746,00 R\$ até 13.668,64 R\$ mais que 13.668,64 R\$

■ Sem Informação

📍 Local selecionado

Saúde

A taxa de mortalidade infantil média na cidade é de 17,42 para 1.000 nascidos vivos. As internações devido a diarreias são de 1,4 para cada 1.000 habitantes. Comparado com todos os municípios do estado, fica nas posições 61 de 144 e 107 de 144, respectivamente. Quando comparado a cidades do Brasil todo, essas posições são de 1584 de 5570 e 1967 de 5570, respectivamente.

Mortalidade Infantil

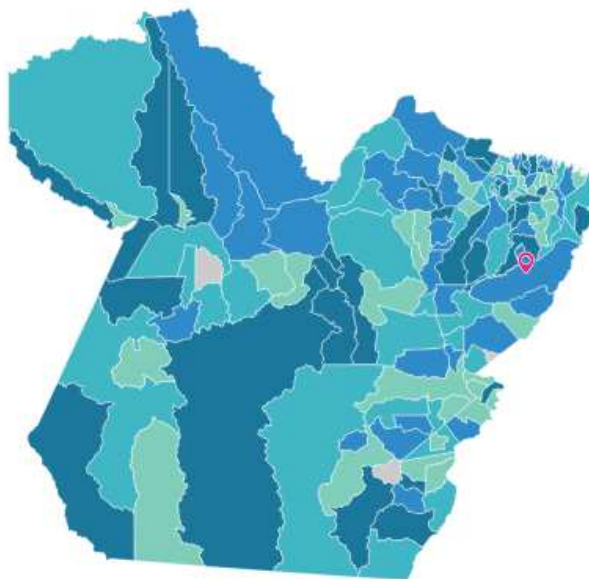
17,42 óbitos por mil nascidos vivos

Comparando a outros municípios



[Acessar página de ranking](#)

Mortalidade Infantil



Legenda

até 12,23 óbitos por mil nascidos vivos	até 16,17 óbitos por mil nascidos vivos	até 20,17 óbitos por mil nascidos vivos	mais que 20,17 óbitos por mil nascidos vivos
---	---	---	--

Sem Informação

Local selecionado

Internações por diarreia
1,4 internações por mil habitantes

Território e Ambiente

Apresenta 12,4% de domicílios com esgotamento sanitário adequado, 12,9% de domicílios urbanos em vias públicas com arborização e 5,1% de domicílios urbanos em vias públicas com urbanização adequada (presença de bueiro, calçada, pavimentação e meio-fio). Quando comparado com os outros municípios do estado, fica na posição 62 de 144, 123 de 144 e 34 de 144, respectivamente. Já quando comparado a outras cidades do Brasil, sua posição é 4183 de 5570, 5321 de 5570 e 3465 de 5570, respectivamente.

