

MUNICÍPIO DE ABATETUBA

Código do Município
1500107

Gentílico
abaetetubense

Prefeito
ALCIDES EUFRASIO DA CONCEIÇÃO NEGRÃO

POPULAÇÃO

População estimada [2017]	153.380 pessoas
População no último censo [2010]	141.100 pessoas
Densidade demográfica [2010]	87,61 hab/km²

TRABALHO E RENDIMENTO

EDUCAÇÃO

ECONOMIA

SAÚDE

TERRITÓRIO E AMBIENTE

[Notas & Fontes](#)

População no último censo
141.100 pessoas

Comparando a outros municípios

No país
5570º

No Estado
144º

Na micro região
7º

[Acessar página de ranking](#)

Densidade demográfica
87,61 hab/km²

Código do Município
1500107

Gentílico
abaetetubense

Prefeito
ALCIDES EUFRASIO DA CONCEIÇÃO NEGRÃO

POPULAÇÃO

População estimada [2017]	153.380 pessoas
População no último censo [2010]	141.100 pessoas
Densidade demográfica [2010]	87,61 hab/km²

TRABALHO E RENDIMENTO

EDUCAÇÃO

ECONOMIA

SAÚDE

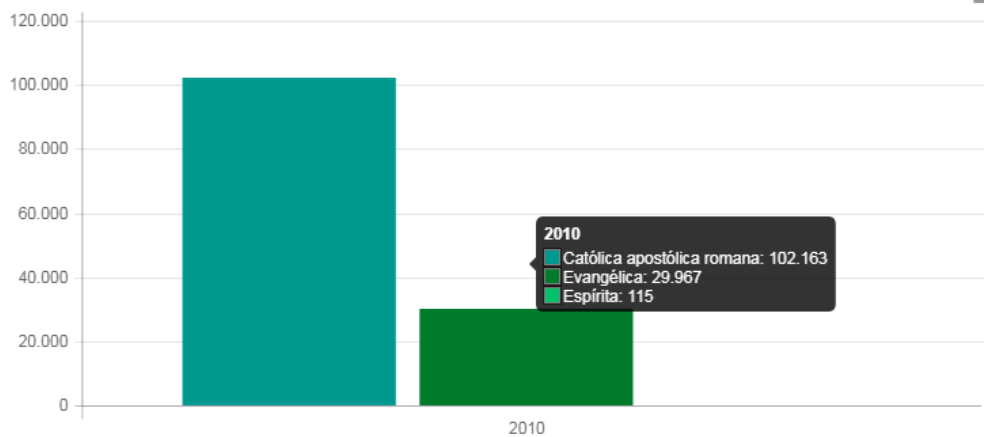
TERRITÓRIO E AMBIENTE

[Notas & Fontes](#)

Pirâmide Etária

População residente por religião (Unidade: pessoas)

Católica apostólica romana	Evangélica	Espírita
----------------------------	------------	----------



Trabalho e Rendimento

Em 2015, o salário médio mensal era de 1,8 salários mínimos. A proporção de pessoas ocupadas em relação à população total era de 7.1%. Na comparação com os outros municípios do estado, ocupava as posições 88 de 144 e 65 de 144, respectivamente. Já na comparação com cidades do país todo, ficava na posição 3020 de 5570 e 4316 de 5570, respectivamente. Considerando domicílios com rendimentos mensais de até meio salário mínimo por pessoa, tinha 52.6% da população nessas condições, o que o colocava na posição 48 de 144 dentre as cidades do estado e na posição 878 de 5570 dentre as cidades do Brasil.

Salário médio mensal dos trabalhadores formais

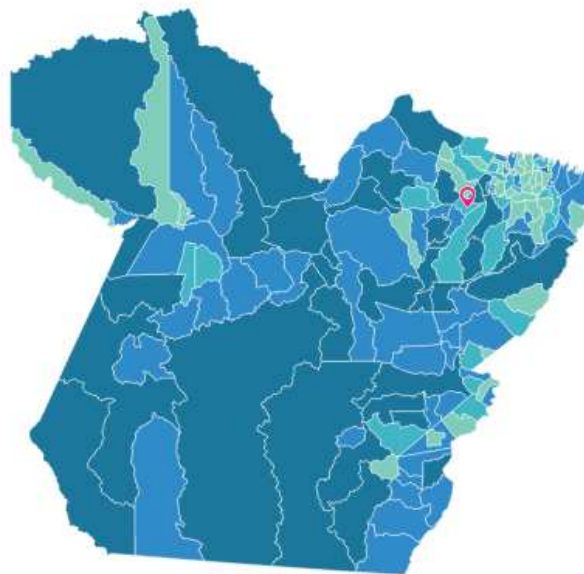
1,8 salários mínimos

Comparando a outros municípios



[Acessar página de ranking](#)

Salário médio mensal dos trabalhadores formais



Legenda

até 1,8 salários mínimos até 1,90 salários mínimos até 2,2 salários mínimos mais que 2,2 salários mínimos

■ Sem Informação

📍 Local selecionado

Pessoal ocupado
10.642 pessoas

População ocupada
7,1 %

Percentual da população com rendimento nominal mensal per capita de até 1/2 salário mínimo
52,6 %

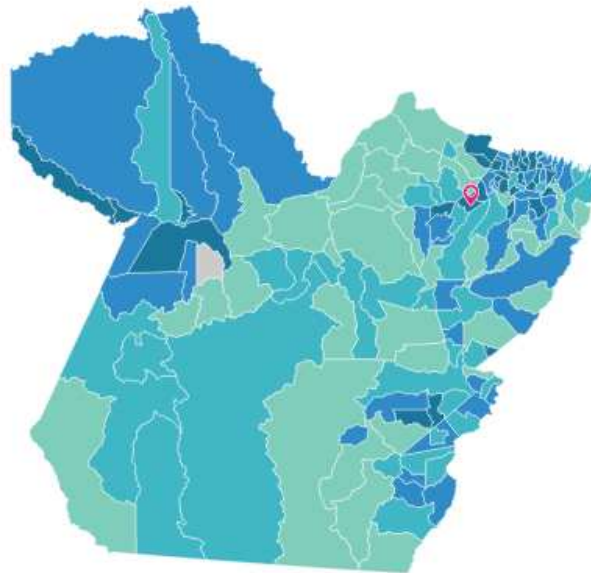
Educação

Em 2015, os alunos dos anos iniciais da rede pública da cidade tiveram nota média de 4.4 no IDEB. Para os alunos dos anos finais, essa nota foi de 3.4. Na comparação com cidades do mesmo estado, a nota dos alunos dos anos iniciais colocava esta cidade na posição 37 de 144. Considerando a nota dos alunos dos anos finais, a posição passava a 76 de 144. A taxa de escolarização (para pessoas de 6 a 14 anos) foi de 97.7 em 2010. Isso posicionava o município na posição 13 de 144 dentre as cidades do estado e na posição 2574 de 5570 dentre as cidades do Brasil.

Taxa de escolarização de 6 a 14 anos de idade
97,7 %

Taxa de escolarização de 6 a 14 anos de idade

Comparando a outros municípios



IDEB – Anos iniciais do ensino fundamental
4,4

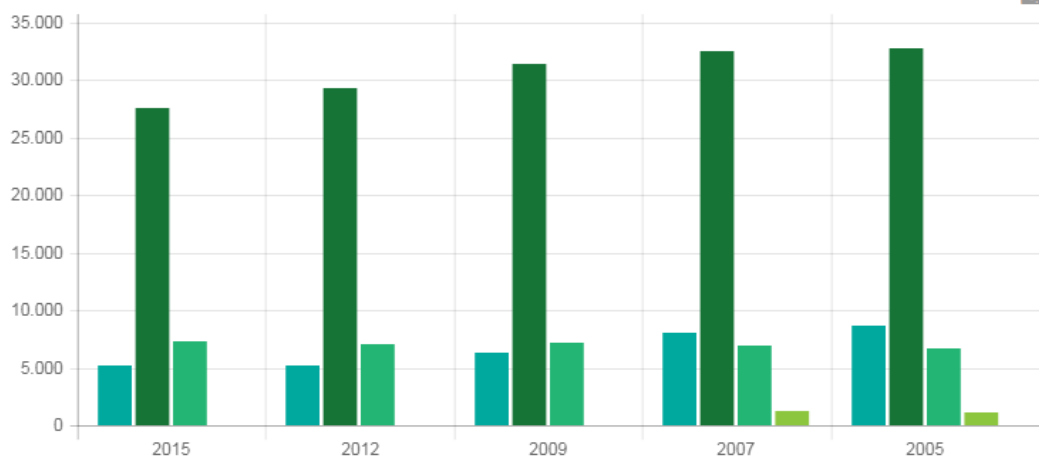
IDEB – Anos finais do ensino fundamental
3,4

Legenda



Matriculas (Unidade: matrículas)

Ensino pré-escolar Ensino fundamental Ensino médio Ensino superior



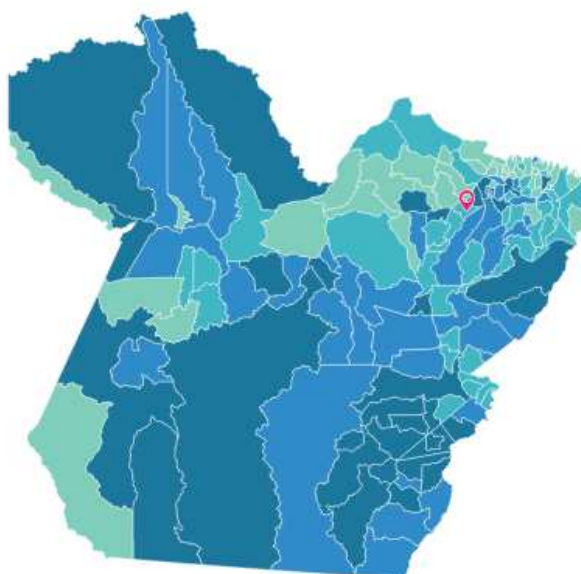
PIB per capita
7.960,05 R\$

Comparando a outros municípios



[Acessar página de ranking](#)

PIB per capita



Legenda

até 6.989,39 R\$ até 8.746,00 R\$ até 13.668,64 R\$ mais que 13.668,64 R\$

Sem Informação

Local selecionado

Percentual das receitas oriundas de fontes externas
93,1 %

Total de receitas realizadas
218.841 R\$ (×1000)

Total das despesas realizadas
88.554 R\$ (×1000)

Saúde

A taxa de mortalidade infantil média na cidade é de 9.25 para 1.000 nascidos vivos. As internações devido a diarreias são de 4.2 para cada 1.000 habitantes. Comparado com todos os municípios do estado, fica nas posições 127 de 144 e 65 de 144, respectivamente. Quando comparado a cidades do Brasil todo, essas posições são de 3418 de 5570 e 828 de 5570, respectivamente.

Mortalidade Infantil

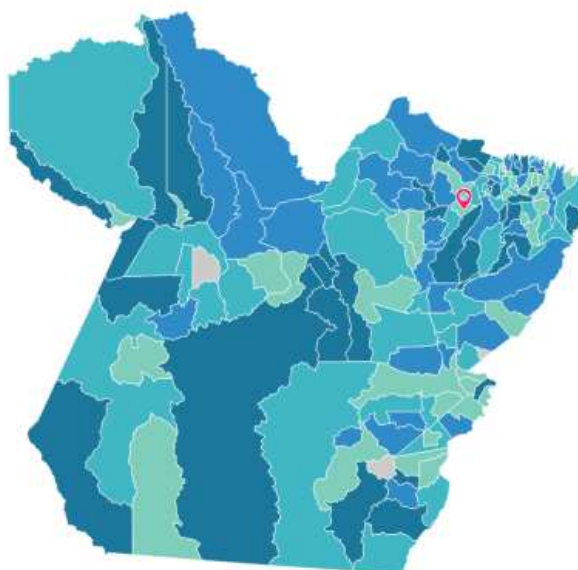
9,25 óbitos por mil nascidos vivos

Comparando a outros municípios

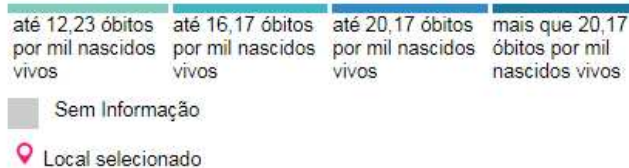


[Acessar página de ranking](#)

Mortalidade Infantil



Legenda



Território e Ambiente

Apresenta 16,5% de domicílios com esgotamento sanitário adequado, 26% de domicílios urbanos em vias públicas com arborização e 5,1% de domicílios urbanos em vias públicas com urbanização adequada (presença de bueiro, calçada, pavimentação e meio-fio). Quando comparado com os outros municípios do estado, fica na posição 47 de 144, 82 de 144 e 34 de 144, respectivamente. Já quando comparado a outras cidades do Brasil, sua posição é 3886 de 5570, 4953 de 5570 e 3465 de 5570, respectivamente.

Esgotamento sanitário adequado
16,5 %

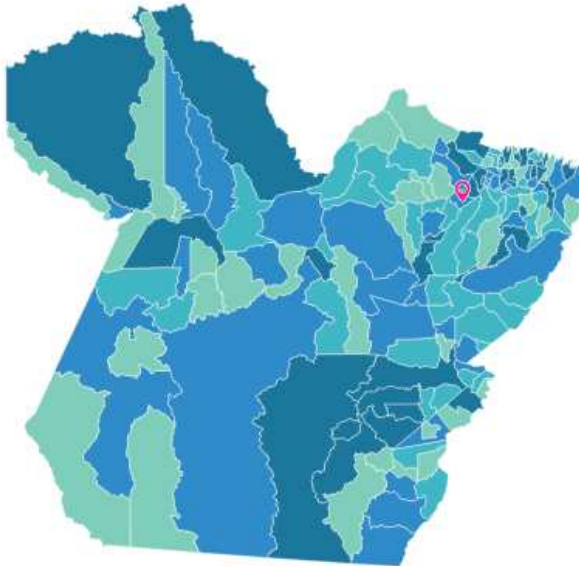
Comparando a outros municípios



Arborização de vias públicas
26 %

Urbanização de vias públicas
5,1 %

Esgotamento sanitário adequado



Legenda

